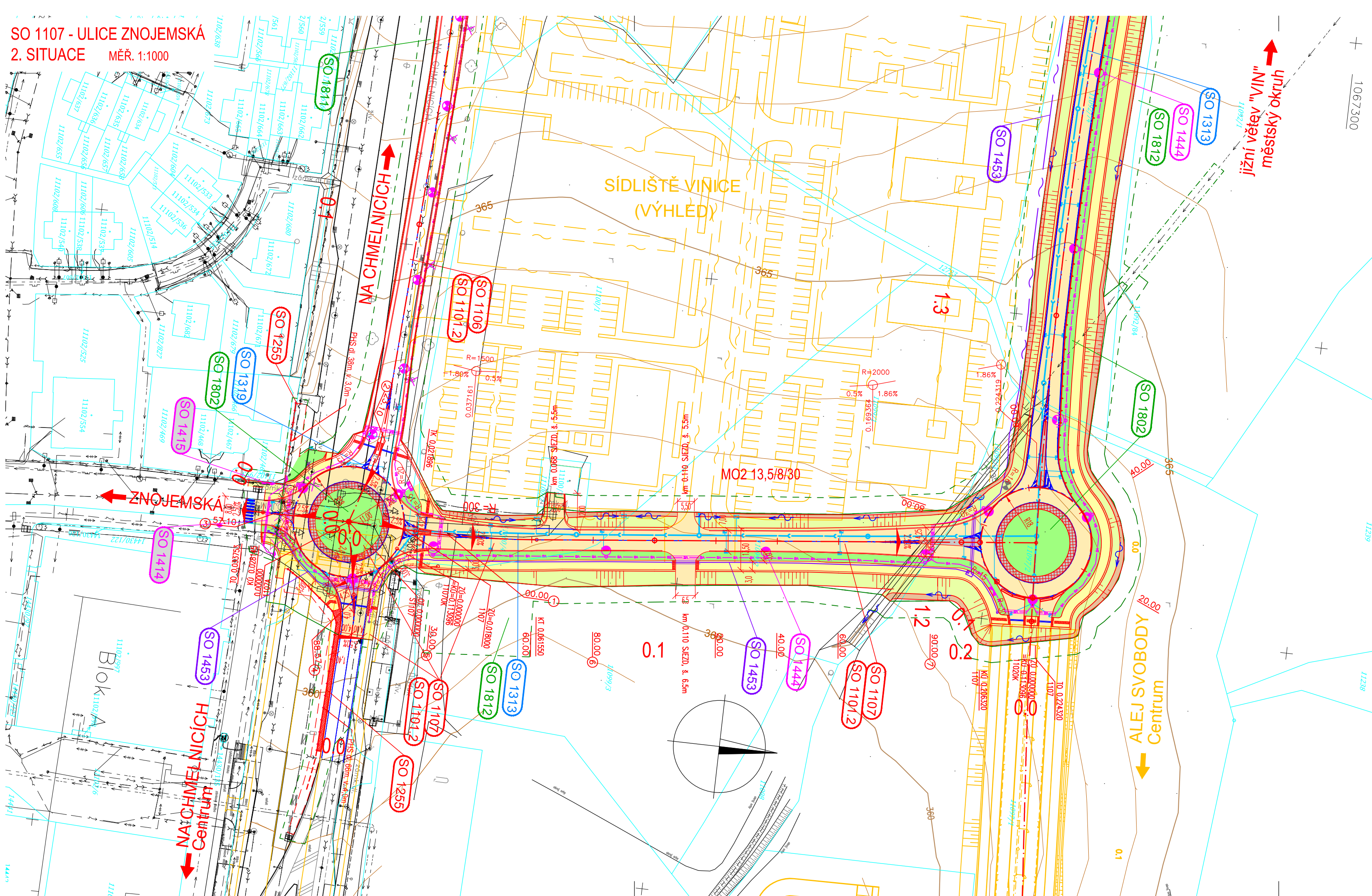








SO 1107 - ULICE ZNOJEMSKÁ  
2. SITUACE MĚŘ. 1:1000



### LEGENDA

-  MO Křimická – Karlovarská – dvoupruh  
 související investice – výhled  
 MO výhled – čtyřpruh  
 DP101  
 A3  
 J102  
 sondy archivní  
 sondy podrobného a doplň. IGP

### LEGENDA ZÁBORU

- \_\_\_\_\_ Trvalý zábor  
 - - - - - Dočasný zábor nad 1 rok  
 . . . . . Dočasný zábor do 1 roku

### LEGENDA MAPY KN

- 776  
k.ú.Plzeň  
číslo a hranice parcely KN  
hranice katastr. území dle KN

### LEGENDA SÍTÍ

- | stávající sítě |                   |
|----------------|-------------------|
|                | vodovod           |
|                | kanalizace        |
|                | plynovod VTL      |
|                | plynovod STL      |
|                | plynovod NTL      |
|                | vedení VN         |
|                | vedení VN         |
|                | vedení NN         |
|                | veřejné osvětlení |
|                | kabely sdělovací  |
|                | meliorace         |

### LEGENDA PLOCH

- |   |   |
|---|---|
|  | vozovka   |
|  | výkop   |
|  | násyp   |
|  | dlažba/pojížděná dlažba                           |
|  | zelené plochy                                     |
|  | cyklistická stezka,<br>chodník/chodníkový přejezd |
|  | frézování vozovky                                 |
|  | demolice  |
|  | staveništní komunikace                            |
|  | posyp šterkotrtí                                  |




## OCHRANNÁ PÁSMÁ





- |                               |                        |
|-------------------------------|------------------------|
| silnice I. třídy              | 50m od osy vozovky     |
| silnice II. třídy             | 15m od osy vozovky     |
| městská komunikace I. tř.     | 50m od osy vozovky     |
| městská komunikace II. tř.    | 15m od osy vozovky     |
| kanalizační stoky             | 3m od okrajů stoky     |
| vodovod                       | 2m od okraje potrubí   |
| plynovod do DN200             | 4m od osy potrubí      |
| venkovní vedení do 220kV (VN) | 15m od krajního vodiče |
| venkovní vedení do 110kV (VN) | 12m od krajního vodiče |
| venkovní vedení do 35kV (VN)  | 7m od krajního vodiče  |
| kabelové vedení               | 1m od krajního vodiče  |

Stávající inž. sítě jsou zakresleny z grafických podkladů správců a jejich poloha je informativní. Před zahájením stavby musí příslušný správce sítě vytýčit.

ČÁST B  
SO 1107

Souřadnicový systém S-JTSK, Výškový systém Bpv

Hlavní inženýr projektu: Ing. Dominika URBANOVÁ  Čís. zakázky: 18 240 2	Zhotovitel PD: Společnost PGP/VALBEK — MO Křimická SPRÁVCE SPOLEČNOSTI:  PRAGOPROJEKT, a.s., K Rybníce 1688/16, 147 54 Praha 4	SPOLEČNÍK SPOLEČNOSTI:  Vaňurova 505/17, 460 01 Liberec
--	--	--

PRAGOPROJEKT, a.s., K Ryšance 1668/16, 147 54 Praha 4, IČ: 45272387, <a href="http://www.pragoprojekt.cz">www.pragoprojekt.cz</a> , datová schránka: 4kfrf54 Zpracovatelský útvar: Ateliér Praha I – K Ryšance 1668/16, 147 54 Praha 4, Tel.: 226 066 111, E-mail: <a href="mailto:mailbox@pragoprojekt.cz">mailbox@pragoprojekt.cz</a>			
Navrhl/vypracoval: Ing. Petr MAREK podpis: 	Zodpovědný projektant: Ing. Dominika URBANOVÁ podpis: 	Ředitel ateliéru Praha I: Ing. Jan ZAPLETAL	Zhotovitel: 
Technická kontrola: Ing. Zbyněk KARÁSEK podpis: 			

Kraj:	PLZEŇSKÝ	Čís. zakázky:	18 240 2
Místo stavby:	PLZEŇ	Čís. akce:	04 473
Objednatel:	ODBOR INVESTIC MAGISTRÁTU MĚSTA PLZNĚ	Datum:	03.2019
Akce:	<b>MĚSTSKÝ OKRUH, ÚSEK KŘIMICKÁ (CHEBSKÁ) - KARLOVARSKÁ V PLZNI</b>  <b>ULICE ZNOJEMSKÁ</b>	Formát:	4xA4
Objekt:		Měřítko:	1:1000
Příloha:		Stupeň:	<b>PDPS</b>  <b>2.</b>
		Čís. přílohy:	